



FEJÉR MEGYEI KORMÁNYHIVATAL

**Ügyiratszám:** FE/NEF/2948-12/2021.

**Ügyintézőnk:** Erdődi Tünde, Kovács Dóra

**Telefon:** 22/511-720/201

**Tárgy:** A Velence Város Önkormányzata (2481 Velence, Tópart u. 26.) által üzemeltetett 2481 Velence, Tóbíró köz 4510/23 hrsz. alatti Tóbíró Szabadstrand Velencei-tavi természetes fürdőhely fürdővízprofiljának felülvizsgálata és frissítése

*Válaszában kérem, szíveskedjék ügyiratszámunkra hivatkozni!*

### HATÁROZAT

A Fejér Megyei Kormányhivatal Népegészségügyi Főosztálya (8000 Székesfehérvár, Mátyás király körút 13.) a fürdővízprofil felülvizsgálatára és frissítésére irányuló hivatalból indított eljárásában a Velencei-tóra vonatkozóan a **Tóbíró Szabadstrand fürdővizének tekintetében**

**a fürdővízprofil az alábbiak szerint frissíti:**

**1. A fürdővíz neve:**Tóbíró közí Strand

**2. A fürdővíz rövid neve:** Tóbíró Szabadstrand

**3. A fürdővíz azonosító jele:** HUBW\_00707

**4. A monitoring pont elhelyezkedése:**

GPS X1 koordináta: 47.234024

GPS Y1 koordináta: 18.651720

**5-6. Az illetékes hatóság megnevezése, elérhetősége:**

**Fürdővíz felügyeletében illetékes:** Fejér Megyei Kormányhivatal Népegészségügyi Főosztály

Postacím: 8007 Székesfehérvár Pf.: 56.

Levelezési cím: 8000 Székesfehérvár, Mátyás király krt. 13.

Központi telefonszám: 06-22/511-720

Email cím: [titkarsag.nepegeszsegugy@fejer.gov.hu](mailto:titkarsag.nepegeszsegugy@fejer.gov.hu)

**Környezetvédelmi hatóság:** Közép-dunántúli Környezetvédelmi Természetvédelmi

Felügyelőség

Postacím: 8002 Székesfehérvár Pf.: 137

Levelezési cím: 8000 Székesfehérvár, Hosszúsétatér 1.

Központi telefonszám: 06-22/514-300, Fax: 22/313-564

Email cím: [kozepdunantuli@zoldhatosag.hu](mailto:kozepdunantuli@zoldhatosag.hu)

---

8000 Székesfehérvár, Szent István tér 9., Tel.: 22/526-900, Fax: 22/526-905, e-mail: [hivatal@fejer.gov.hu](mailto:hivatal@fejer.gov.hu)

**Fejér Megyei Kormányhivatal Népegészségügyi Főosztály**

Ügyintézés helye: 8000 Székesfehérvár, Mátyás király krt. 13. Telefon: 22-511-720 vagy 22-314-090

E-mail: [titkarsag.nepegeszsegugy@fejer.gov.hu](mailto:titkarsag.nepegeszsegugy@fejer.gov.hu) Hivatali Kapu: FMKHNEPEG 53655342

Ügyfélfogadás: Hétfő: 10:00-12:00 és 12:30-15:00 Szerda: 8:00-12:00 és 12:30-15:00 Péntek: 8:00-12:00

**Első fokú vízvédelmi hatóság:** Fejér Megyei Katasztrófavédelmi Igazgatóság Igazgató-helyettesi szervezet Területi Vízügyi Hatóság  
 Postacím: 8050 Székesfehérvár, Pf.: 947  
 Levelezési cím: 8000 Székesfehérvár, Szt. Flórián krt. 2.  
 Központi telefonszám: 06-22/512-150, Fax: 22/512-168  
 Email cím: [fejer.vizugy@katved.gov.hu](mailto:fejer.vizugy@katved.gov.hu)

**7. A fürdővíz aktuális osztályozása:** jó

**8. A fürdővízprofil soron következő felülvizsgálata:** 2025. év

**9. A felülvizsgálat indoka:** A természetes fürdővizek minőségi követelményeiről, valamint a természetes fürdőhelyek kijelöléséről és üzemeltetéséről szóló 78/2008. (IV. 3.) Korm. rendelet 6. § (1)-(3) bekezdése alapján szükséges. Tekintettel arra, hogy a fürdővíz előzetesen a „jó” osztályba került besorolásra, ezért a rendelet 5. számú mellékletének 2. pontja szerint a felülvizsgálatot legalább négyévente el kell végezni, továbbá a melléklet 3. pontja szerint abban az esetben, ha a fürdővíz területén, annak közelében jelentős építési munka folyt a fürdővíz profilját frissíteni kell a következő fürdési időny kezdete előtt.

**10. Tagállam:** Magyarország

**11. Megye:** Fejér megye

**12. Település megnevezése:** Velence

**13. A víz földrajzi neve:** Velencei-tó

**14. A cianobaktérium és makrofiton szaporodási potenciáljának értékelése:**

A Velencei-tó vizének összetétele megfelel a tó sajátosságainak. Az algák mennyisége (a-klorofill koncentráció) ugyanakkor jellemzően magasabb érték, mint a 78/2008. (IV. 3.) Korm. rendelet 1. számú mellékletében a cianobaktérium dominancia esetében a kiváló (10 µg/l), illetve jó (25 µg/l) vízminőséghez rendelt határérték. 2021-ben a legmagasabb mért érték egy alkalommal haladta meg a tűrhető vízminőséghez rendelt értéket (50 µg/l). A tóban időnként előfordulnak *Microcystis aureginosa* dominanciájú vízvirágzások.

Az FMKH Népegészségügyi Főosztály rendelkezésére álló 2021. évi fürdővíz minták önkontroll vizsgálati eredményei:

E.coli/100 ml					Enterococcus/100 ml					a-klorofill µg/l				
05.26	06.21	07.06	08.02	08.27	05.26	06.21	07.06	08.02	08.27	05.26	06.21	07.06	08.02	08.27
77	<15	<15	<15	30	94	<15	<15	<15	<15	82,3	14,8	13,7	24,0	10,0

8000 Székesfehérvár, Szent István tér 9., Tel.: 22/526-900, Fax: 22/526-905, e-mail: [hivatal@fejer.gov.hu](mailto:hivatal@fejer.gov.hu)

**Fejér Megyei Kormányhivatal Népegészségügyi Főosztály**

Ügyintézés helye: 8000 Székesfehérvár, Mátyás király krt. 13. Telefon: 22-511-720 vagy 22-314-090

E-mail: [titkarsag.nepegeszsegugy@fejer.gov.hu](mailto:titkarsag.nepegeszsegugy@fejer.gov.hu) Hivatali Kapu: FMKHNEPEG 53655342

Ügyfélfogadás: Hétfő: 10:00-12:00 és 12:30-15:00 Szerda: 8:00-12:00 és 12:30-15:00 Péntek: 8:00-12:00

Az FMKH Népegészségügyi Főosztály rendelkezésére álló 2021. évi fürdővíz minták hatósági vizsgálati eredményei:

E.coli/100 ml	Enterococcus/100 ml	a-klorofil $\mu\text{g/l}$
07.20	07.20	07.20
<15	<15	10,4

#### 15. Rövid távú szennyezés veszélye:

A csapadékvíz elvezetésének helytelen megoldásai miatt előfordulhat, hogy záporok idején a csapadékvíz „kiöblíti” a csatornahálózatot és azt a tóba moshatja.

#### 16. Egyéb a fürdővízprofil megállapítása szempontjából fontos információkat és térképeket jelen határozat 1. számú melléklete tartalmazza.

Az ügyben a Fejér Megyei Katasztrófavédelmi Igazgatóság Hatósági Osztály (8000 Székesfehérvár, Szt. Flórián krt. 2.) szakhatóságként jár el, és a szakhatósági állásfoglalásában az alábbiakat állapította meg:

„1. A Fejér Megyei Kormányhivatal Népegészségügyi Főosztálya által a Velence Város Önkormányzata (2481 Velence, Tópart u. 26.) által a 2481 Velence, Tóbíró köz 4510/23 hrsz. alatt üzemelő Tóbíró Strand vonatkozásában a fürdővízprofil felülvizsgálatára irányuló, hivatalból indított eljárásban megállapítom, hogy a fürdővíz minőségét károsan befolyásoló vízbevezetés a fürdőhely területén, illetve környezetében nem található, így

**szakhatósági hozzájárulásomat feltétel nélkül megadom.**

2. Jelen szakhatósági állásfoglalás más jogszabályi kötelezettség alól nem mentesít.
3. Jelen szakhatósági állásfoglalás ellen önálló jogorvoslatnak nincs helye, az a határozat, illetve az eljárást megszüntető végzés elleni jogorvoslat keretében támadható meg.”

E döntés a közléssel véglegessé válik.

A határozatot sérelmező ügyfél jogsérelemre hivatkozva, a határozat közlésétől számított 30 napon belül közigazgatási pert indíthat keresetlevél benyújtásával. A keresetlevelet a Fejér Megyei Kormányhivatal Népegészségügyi Főosztályánál kell benyújtani. A jogi képviselővel eljáró fél, valamint a gazdálkodó szervezet a keresetlevelet kizárólag elektronikus úton, a <https://e-kormanyablak.kh.gov.hu> honlapon keresztül elektronikus űrlap használatával köteles benyújtani. A keresetlevelet a Veszprémi Törvényszék bírálja el.

A végleges határozatot a bíróság az ügyfél kérelmére – az ügy érdemi elbírálására lényegesen ki nem ható eljárási szabályszegés kivételével – jogsértés megállapítása esetén, ha a jogi feltételek

fennállnak, megváltoztatja, illetve megsemmisíti vagy hatályon kívül helyezi, és ha szükséges, a Fejér Megyei Kormányhivatal Népegészségügyi Főosztályát új eljárás lefolytatására utasítja. Jogsértés hiányában a bíróság a keresetet elutasítja. A keresetlevél benyújtásának a döntés hatályosulására halasztó hatálya nincs, az ügyfél azonban a keresetlevélben azonnali jogvédelem keretében kérheti a halasztó hatály elrendelését.

Az azonnali jogvédelem iránti kérelemben részletesen meg kell jelölni azokat az indokokat, amelyek az azonnali jogvédelem szükségességét megalapozzák, és az ezek igazolására szolgáló okiratokat csatolni kell. A kérelmet megalapozó tényeket valószínűsíteni kell.

A bíróság a közigazgatási pert tárgyaláson kívül bírálja el, a felek bármelyikének kérelmére azonban tárgyalást tart. Tárgyalás tartását az ügyfél a keresetlevélben kérheti. Ennek elmulasztása miatt igazolási kérelemnek nincs helye. A peres eljárás illetékköteles, melyet a bíróság döntése szerint kell megfizetni.

## INDOKOLÁS

A Fejér Megyei Kormányhivatal Népegészségügyi Főosztálya 2021. szeptember 1-jén hivatalból eljárást indított a Velence Város Önkormányzata. (2481 Velence, Tópart u. 26.) által üzemeltetett 2481 Velence, Tóbíró köz 4510/23 helyrajzi szám alatti ingatlanon kijelölt Tóbíró Szabadstrand Velencei-tavi természetes fürdőhely fürdővíz profiljának felülvizsgálata és frissítése céljából.

A természetes fürdővizek minőségi követelményeiről, valamint a természetes fürdőhelyek kijelöléséről és üzemeltetéséről 78/2008. (IV. 3.) Korm. rendelet 6. § (1) bekezdésében foglaltak alapján, a kormányhivatal - hivatalból indított eljárásban - minden fürdővíz profilját megállapítja az 5. mellékletben foglalt előírásoknak megfelelően. Egy fürdővízprofil vonatkozhat egy vagy több összefüggő fürdővízre.

A természetes fürdővizek minőségi követelményeiről, valamint a természetes fürdőhelyek kijelöléséről és üzemeltetéséről 78/2008. (IV. 3.) Korm. rendelet 5. számú melléklet

2. pontjában foglaltak szerint: "Ha a fürdővíz osztályozása „jó”, „tűrhető” vagy „kifogásolt”, a fürdővíz profilját rendszeresen felül kell vizsgálni, és ki kell értékelni, hogy az 1. pontban felsorolt szempontok közül megváltozott-e valamelyik. Szükség esetén ezt frissíteni kell. A felülvizsgálat tárgyát és gyakoriságát a szennyezés természete és súlyossága alapján kell meghatározni. Ezek tartalmának és gyakoriságának legalább az alábbi táblázatban meghatározottaknak kell megfelelnie.

A fürdővizek osztályozása:	„Jó”	„Tűrhető”	„Kifogásolt”
Felül vizsgálatokat kell tartani:	4 évente	3 évente	2 évente

8000 Székesfehérvár, Szent István tér 9., Tel.: 22/526-900, Fax: 22/526-905, e-mail: hivatal@fejer.gov.hu

**Fejér Megyei Kormányhivatal Népegészségügyi Főosztály**

Ügyintézés helye: 8000 Székesfehérvár, Mátyás király krt. 13. Telefon: 22-511-720 vagy 22-314-090

E-mail: [titkarsag.nepegeszsegugy@fejer.gov.hu](mailto:titkarsag.nepegeszsegugy@fejer.gov.hu) Hivatali Kapu: FMKHNEPEG 536555342

Ügyfélfogadás: Hétfő: 10:00-12:00 és 12:30-15:00 Szerda: 8:00-12:00 és 12:30-15:00 Péntek: 8:00-12:00

A felülvizsgálandó szempontok (az 1. pont és alpontjai)	a)-f)	a)-f)	a)-f)
---	-------	-------	-------

Abban az esetben, ha a fürdővizet előzetesen a „kiváló” osztályba sorolták, a fürdővíz profilját csak akkor kell felülvizsgálni, és ha szükséges, frissíteni, ha az osztályozás „jó”, „tűrhető” vagy „kifogásolt” minősítésre változik. A felülvizsgálnak le kell fednie az 1. pontban említett összes szempontot.

3. pontjában foglaltak szerint: „Abban az esetben, ha a fürdővíz területén vagy annak közelében jelentős építési munka folyik, vagy az infrastruktúra jelentősen megváltozik, a fürdővíz profilját frissíteni kell a következő fürdési időny kezdete előtt.”

A Tóbíró Szabadstrand Velencei-tavi természetes fürdőhely fürdővíz minősítése jó és a fürdővíz területén vagy annak közelében jelentős építési munka folyt, 2021.június 10-én fejeződött be a Velencei-tavi partfal rekonstrukciója, ezért fenti joghelyek alapján a fürdővízprofil felülvizsgálatáról és frissítéséről a jelen határozatban foglaltak szerint döntöttem.

A fürdővíz 2020. évi osztályba sorolása a 2016-2019. évek fürdővíz vizsgálati eredményei alapján történt.

Az általános közigazgatási rendtartásról szóló 2016. évi CL. törvény (a továbbiakban: Ákr.) 55. § (1) bekezdése szerint: „Törvény vagy a szakhatóságok kijelöléséről szóló kormányrendelet közérdeken alapuló kényszerítő indok alapján az ügyben érdemi döntésre jogosult hatóság számára előírhatja, hogy az ott meghatározott szakkérdésben és határidőben más hatóság (a továbbiakban: szakhatóság) kötelező állásfoglalását kell beszereznie.”

Hatóságom az egyes közérdeken alapuló kényszerítő indok alapján eljáró szakhatóságok kijelöléséről szóló 531/2017. (XII. 29.) Korm. rendelet 1. melléklet 13. táblázat „Népegészségügyi ügyek” 10. pontjában meghatározottak (*„Fürdővízprofil megállapítására irányuló eljárás keretében, a természetes vizek minőségének védelme érdekében a vizek állapota, valamint a lehetséges szennyezések megállapítása szakkérdés elbírálásának esetén az elsőfokon eljáró szakhatóság a Területi vízvédelmi hatóság.*); valamint a vízügyi igazgatási és a vízügyi, valamint a vízvédelmi hatósági feladatokat ellátó szervek kijelöléséről szóló 223/2014. (IX. 4.) Korm. rendelet 10. § (1) 4. (*„az illetékességgel rendelkező Területi vízvédelmi hatóság - első fokon - a Fejér Megyei Katasztrófavédelmi Igazgatóság.”*) alapján szakhatósági állásfoglalás megadásának vonatkozásában megkereste a Fejér Megyei Katasztrófavédelmi Igazgatóság Hatósági Osztályát (8000 Székesfehérvár, Szt. Flórián krt. 2. sz.), mint első fokon eljáró Területi vízvédelmi hatóságot.

A Fejér Megyei Katasztrófavédelmi Igazgatóság Hatósági Osztály a rendelkező részben 35700/6995-3/2021 ált. iktatószámú szakhatósági állásfoglalását az alábbiakkal indokolta:

8000 Székesfehérvár, Szent István tér 9., Tel.: 22/526-900, Fax: 22/526-905, e-mail: hivatal@fejer.gov.hu

**Fejér Megyei Kormányhivatal Népegészségügyi Főosztály**

Ügyintézés helye: 8000 Székesfehérvár, Mátyás király krt. 13. Telefon: 22-511-720 vagy 22-314-090

E-mail: [titkarsag.nepegeszsegugy@fejer.gov.hu](mailto:titkarsag.nepegeszsegugy@fejer.gov.hu) Hivatali Kapu: FMKHNEPEG 536555342

Ügyfélfogadás: Hétfő: 10:00-12:00 és 12:30-15:00 Szerda: 8:00-12:00 és 12:30-15:00 Péntek: 8:00-12:00

„A Fejér Megyei Kormányhivatal Népegészségügyi Főosztálya a hivatkozott számú végzésében fürdővízprofil felülvizsgálatára irányuló eljárásban szakhatósági állásfoglalást kért a Fejér Megyei Katasztrófavédelmi Igazgatóságtól a tárgyi strandra vonatkozóan.

A természetes fürdővizek minőségi követelményeiről, valamint a természetes fürdőhelyek kijelöléséről és üzemeltetéséről szóló 78/2008. (IV. 3.) Korm. rendelet 6. § (2) bekezdése úgy rendelkezik, hogy a fürdővízprofilokat az 5. mellékletben előírtaknak megfelelően rendszeresen felül kell vizsgálni és frissíteni kell.

Az egyes közérdeken alapuló kényszerítő indok alapján eljáró szakhatóságok kijelöléséről szóló 531/2017. (XII. 29.) Korm. rendelet 1. melléklet 13. táblázat 10. pont alapján a fürdővízprofil megállapítására, felülvizsgálatára és frissítésére irányuló, valamint a vízminőség romlása esetén lefolytatott eljárásban vízvédelmi szakhatósági hatáskörben vizsgálandó szakkérdés a természetes vizek minőségének védelme érdekében a vizek állapota, valamint a lehetséges szennyezések megállapításának kérdése.

A tárgyi eljárás során 2021. szeptember 21-én tartott helyszíni szemle jegyzőkönyve alapján megállapítom, hogy 2021.06.10-én fejeződött be a Velencei-tavi partfal rekonstrukciója, mely érintette tárgyi természetes fürdőhely partfalát is, a gyerek pancsolónál cölöpözést történt. A munkálatok során a medence felújítása történt még meg. További munkálatok a strandon: vizesblokk és új öltözők kialakítása.

A strand területén csapadékvíz elvezető árok csatlakozik a tóba, mely a városi önkormányzat tulajdonában van.

A Velencei-tóba befolyó vízfolyás a tárgyi strand területén nincs.

A rendelkezésemre álló adatok alapján megállapítható, hogy jelentős szennyező a strand közelében nem ismert, a korábbi vízprofil felülvizsgálata óta újabb vízbevezetés az érintett partszakaszon nem került kialakításra. A strand vízminőségére szennyező forrás nem gyakorol kedvezőtlen hatást. Jelen szakhatósági eljárásban kibocsátási határértékek megállapítása nem indokolt.

A felülvizsgált fürdővízprofil megállapítása ellen vízgazdálkodási és vízvédelmi szempontból nem emeltem kifogást, szakhatósági hozzájárulásomat megadtam.

Jelen szakhatósági állásfoglalást az általános közigazgatási rendtartásról szóló 2016. évi CL. törvény (a továbbiakban: **Ákr.**) 55. § (1) és (2) bekezdése alapján adtam.

A szakhatóság döntése az **Ákr.** 55. § (4) bekezdése szerint az eljárást befejező döntés elleni jogorvoslat keretében támadható meg.

A Fejér Megyei Katasztrófavédelmi Igazgatóság, mint vízügyi és vízvédelmi hatóság hatáskörét a vízügyi igazgatási és a vízügyi, valamint a vízvédelmi hatósági feladatokat ellátó szervek kijelöléséről szóló 223/2014. (IX.4.) Korm. rendelet (továbbiakban: **Korm. r.**) 10. § (1) bekezdés 4. pontja, a vízgazdálkodásról szóló 1995. évi LVII. törvény 28/A. § (2) bekezdése és a vízgazdálkodási hatósági jogkör gyakorlásáról szóló 72/1996. (V. 22.)

*Korm. rendelet 1. § (1) bekezdése, illetékességét a **Korm.r.** 10. § (2) bekezdése és a 2. melléklet 4. pontja állapítja meg.”*

Az eljárásban a természetes fürdővizek minőségi követelményeiről, valamint a természetes fürdőhelyek kijelöléséről és üzemeltetéséről 78/2008. (IV. 3.) Korm. rendelet 6. §. (4) bekezdése alapján Velence Város Jegyzője szakértőként felkérésre került, és az alábbi nyilatkozatot tette:

*„ Az FE/NEF/2952-4/2021. ügyiratszámú Velence-tavi természetes fürdőhely fürdővízprofil felülvizsgálat és frissítés ügyében a Velence Város Önkormányzata (2481 Velence, Tópart utca 26. a továbbiakban: önkormányzat) tulajdonában álló és üzemeltetésében álló 2481 Velence, Tóbíró köz 4510/23 helyrajzi szám alatti **Velence Tóbíró Szabadstrand** természetes fürdőhely vonatkozásában az alábbi nyilatkozatot adom:*

- 1. Tervezett nagyobb építési beruházás a strand környezetében: nincs ilyen*
- 2. Tervezett egyéb beruházások a strand környezetében: nincs tervezett beruházás*
- 3. Szennyvíztelep, vagy tervezett szennyvíztelep beruházás a strand környezetében: nincs ilyen*
- 4. Szennyvízelvezetés a strand környezetében: megoldott a strandon és a környezetében is*
- 5. Tervezett nagyobb rendezvény/ek lebonyolítása a strand környezetében: nincs ilyen*
- 6. Víz minőséget befolyásoló tényező a strand környezetében: nincs ilyen*
- 7. Infrastrukturális fejlesztések a strandon és környezetében:*
  - aszfaltos közúti és kerékpárút kapcsolat,*
  - részben aszfaltos és zúzalékos parkoló,*
  - mosdók, ötözők.*

*Nyilatkozatomat a természetes fürdővizek minőségi követelményeiről, valamint a természetes fürdőhelyek kijelöléséről és üzemeltetéséről szóló 78/2008. (IV.3.) Kormányrendelet 6. § (4) bekezdése alapján adtam ki.”*

A Közép-dunántúli Vízügyi Igazgatóság Fejér Megyei Szakaszmérnöksége, mint a Velencei-tó Mederkezelője, a **Velence Tóbíró Szabadstrand (Velence, Tóbíró köz)** a természetes fürdőhely fürdővíz profiljához mederkezelői hozzájárulást adott, melyben leírtak az 1. számú melléklet 15. pontjába és 16. pont első két bekezdésébe belefoglalásra kerültek.

Az eljárásban 2021. szeptember 21-én helyszíni szemlét tartottunk, a helyszíni szemle tapasztalatait a fürdővízprofil frissítésénél figyelembe vettük.

Döntésemet a hivatkozott jogszabályhelyek alapján hoztam és a rendelkező részben foglaltak szerint állapítottam meg a Tóbíró Szabadstrand fürdővízprofilját, valamint a következő felülvizsgálat esedékességének időpontját.

Jogorvoslati lehetőséget az Ákr. 112. § és 114. § (1) bekezdése alapján biztosítottam.

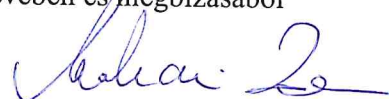
Hatóságom hatáskörét a természetes fürdővizek minőségi követelményeiről, valamint a természetes fürdőhelyek kijelöléséről és üzemeltetéséről szóló 78/2008. (IV. 3.) Korm. rendelet 6. §-a, 5. számú melléklete, a fővárosi és megyei kormányhivatal, valamint a járási (fővárosi kerületi) hivatal népegészségügyi feladatai ellátásáról, továbbá az egészségügyi államigazgatási szerv kijelöléséről szóló 385/2016. (XII. 2.) Korm. rendelet 2. § (1) bekezdése állapítja meg.

Illetékességünket a fővárosi és megyei kormányhivatalokról, valamint a járási (fővárosi kerületi) hivatalokról szóló 86/2019. (IV. 23.) Korm. rendelet 2. § (1) bekezdése határozza meg.

A kiadmányozási jog gyakorlása a Fejér Megyei Kormányhivatal vezetőjének a kiadmányozásról szóló 8/2021. (VI. 30.) utasítása alapján történt.

Székesfehérvár, 2021. október 29.

**Dr. Simon László**  
kormány megbízott  
nevében és megbízásából



**Dr. Mohai Zsuzsanna**  
közegészségügyi osztályvezető





---

Értesülnek:

1. Velence Város Önkormányzata, 2481 Velence, Tópart utca 26. (elektronikusan)
2. Fejér Megyei Katasztrófavédelmi Igazgatóság 8000 Székesfehérvár, Szt. Flórián krt. 2. sz. (elektronikusan)
3. Közép-Dunántúli Vízügyi Igazgatóság Fejér Megyei Szakasz mérnöksége 8000 Székesfehérvár, Balatoni u. 6. (elektronikusan)
4. Velence Város Jegyzője, 2481 Velence, Tópart utca 26. (elektronikusan)
5. Irattár

---

8000 Székesfehérvár, Szent István tér 9., Tel.: 22/526-900, Fax: 22/526-905, e-mail: [hivatal@fejer.gov.hu](mailto:hivatal@fejer.gov.hu)

**Fejér Megyei Kormányhivatal Népegészségügyi Főosztály**

Ügyintézés helye: 8000 Székesfehérvár, Mátyás király krt. 13. Telefon: 22-511-720 vagy 22-314-090

E-mail: [titkarsag.nepegeszsegugy@fejer.gov.hu](mailto:titkarsag.nepegeszsegugy@fejer.gov.hu) Hivatali Kapu: FMKHNEPEG 536555342

Ügyfélfogadás: Hétfő: 10:00-12:00 és 12:30-15:00 Szerda: 8:00-12:00 és 12:30-15:00 Péntek: 8:00-12:00

---

**1. számú melléklet****Velencei-tó, Tóbíró Szabadstrand fürdővíz profilja**

Ez az anyag a 78/2008. (IV. 3.) Kormányrendelet 6. § és 5. melléklet, valamint a 2006/7/EK Irányelv 6. cikkének és III. melléklet előírásainak megfelelően készült fürdővízprofil.

**1. A fürdővíz neve:** Tóbíró közí Strand

Címe: 2481 Velence, Tóbíró köz 4510/23. hrsz.,

Üzemeltető: Velence Város Önkormányzata 2481 Velence, Tópart utca 26.

Telefonszám: 06-22/589-400

**2. A fürdővíz rövid neve:** Tóbíró Szabadstrand**3. A fürdővíz azonosító jele:** HUBW\_00707**4. A monitoring pont elhelyezkedése:**

GPS X1 koordináta: 47.234024

GPS Y1 koordináta: 18.651720

**5. Az illetékes hatóság megnevezése, elérhetősége:**

**Fürdővíz felügyeletében illetékes:** Fejér Megyei Kormányhivatal Népegészségügyi Főosztály

Postacím: 8000 Székesfehérvár Pf.: 56.

Levelezési cím: 8000 Székesfehérvár, Mátyás király krt. 13.

Központi telefonszám: 06-22/511-720

Email cím: [titkarsag.nepegeszsegugy@fejer.gov.hu](mailto:titkarsag.nepegeszsegugy@fejer.gov.hu)

**Környezetvédelmi hatóság:** Közép-dunántúli Környezetvédelmi Természetvédelmi Felügyelőség

Postacím: 8002 Székesfehérvár Pf.: 137

Levelezési cím: 8000 Székesfehérvár, Hosszúsétatér 1.

Központi telefonszám: 06-22/514-300, Fax: 22/313-564

Email cím: [kozepdunantuli@zoldhatosag.hu](mailto:kozepdunantuli@zoldhatosag.hu)

**Első fokú vízvédelmi hatóság:** Fejér Megyei Katasztrófavédelmi Igazgatóság Hatósági Osztály

Postacím: 8050 Székesfehérvár, Pf.: 947

Levelezési cím: 8000 Székesfehérvár, Szt. Flórián krt. 2.

Központi telefonszám: 06-22/512-150

Email cím: [fejer.vizugy@katved.gov.hu](mailto:fejer.vizugy@katved.gov.hu)

**6. A fürdővíz aktuális osztályozása:** jó**7. A fürdővízprofil során következő felülvizsgálata:** 2025 év

---

8000 Székesfehérvár, Szent István tér 9., Tel.: 22/526-900, Fax: 22/526-905, e-mail: [hivatal@fejer.gov.hu](mailto:hivatal@fejer.gov.hu)

**Fejér Megyei Kormányhivatal Népegészségügyi Főosztály**

Ügyintézés helye: 8000 Székesfehérvár, Mátyás király krt. 13. Telefon: 22-511-720 vagy 22-314-090

E-mail: [titkarsag.nepegeszsegugy@fejer.gov.hu](mailto:titkarsag.nepegeszsegugy@fejer.gov.hu) Hivatali Kapu: FMKHNEPEG 536555342

Ügyfélfogadás: Hétfő: 10:00-12:00 és 12:30-15:00 Szerda: 8:00-12:00 és 12:30-15:00 Péntek: 8:00-12:00

**8. A felülvizsgálat indoka:** A természetes fürdővizek minőségi követelményeiről, valamint a természetes fürdőhelyek kijelöléséről és üzemeltetéséről szóló 78/2008. (IV. 3.) Korm. rendelet 6. § (1)-(3) bekezdése alapján szükséges. Tekintettel arra, hogy a fürdővíz előzetesen a „jó” osztályba került besorolásra, ezért a rendelet 5. számú mellékletének 2. pontja szerint a felülvizsgálatot legalább négyévente el kell végezni, továbbá a melléklet 3. pontja szerint abban az esetben, ha a fürdővíz területén, annak közelében jelentős építési munka folyt a fürdővíz profilját frissíteni kell a következő fürdési idény kezdete előtt.

**9. Tagállam:** Magyarország

**10. Megye:** Fejér megye

**11. Település megnevezése:** Velence



**12. A víz földrajzi neve:** Velencei-tó



8000 Székesfehérvár, Szent István tér 9., Tel.: 22/526-900, Fax: 22/526-905, e-mail: hivatal@fejer.gov.hu

**Fejér Megyei Kormányhivatal Népegészségügyi Főosztály**

Ügyintézés helye: 8000 Székesfehérvár, Mátyás király krt. 13. Telefon: 22-511-720 vagy 22-314-090

E-mail: [titkarsag.nepegeszsegugy@fejer.gov.hu](mailto:titkarsag.nepegeszsegugy@fejer.gov.hu) Hivatali Kapu: FMKHNEPEG 536555342

Ügyfélfogadás: Hétfő: 10:00-12:00 és 12:30-15:00 Szerda: 8:00-12:00 és 12:30-15:00 Péntek: 8:00-12:00

### 13. Országon belüli elhelyezkedés:

A Velencei-tó Magyarország harmadik legnagyobb természetes tava. Kedvező természeti és földrajzi adottságainak, valamint a mederszabályzásnak köszönhetően a Balatonhoz hasonlóan hazánk legkedveltebb üdülőhelyeinek egyike.

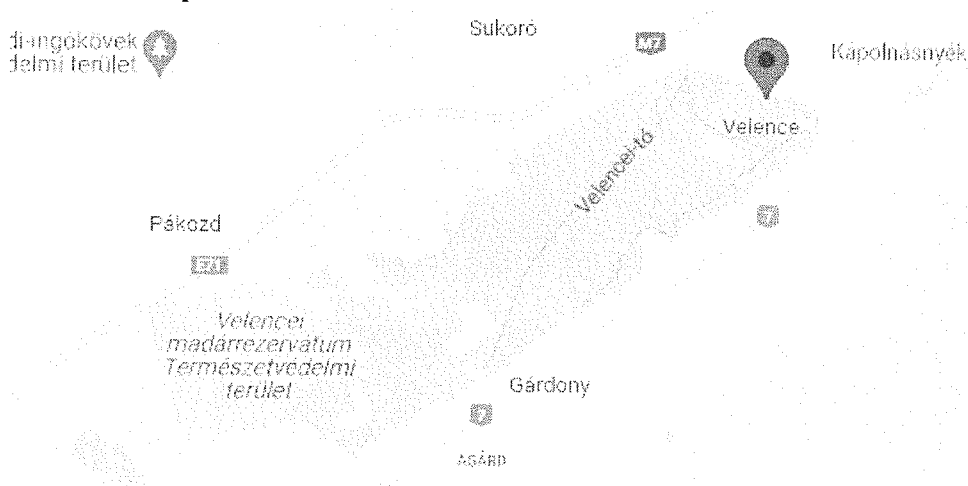
A Velencei-tó Fejér megyében, Budapest és Székesfehérvár között, a Velencei-hegység lábánál, a Mezőföld földrajzi középtáján, azon belül a Velencei-medence földrajzi kistáján található.

A tó vízellátását főként a Vértesben eredő és a Zámolyi-medence vizeit összegyűjtő Császár-víz biztosítja. A Velencei-hegységből hat vízfolyás táplálja, közülük a pákozdi Bella-patak a legszármottevőbb. Velencénél ömlik bele a Bágyom-ér, déli irányból pedig három árok torkollik a tóba. Lefolyását a mesterséges Dinnyés–Kajtori-csatorna biztosítja. A tóban két mesterséges sziget található: a Cserepes-sziget és a Velencei-sziget.

A Velencei-tó ásványi anyagokban (nátrium és magnézium) gazdag, kiváló vize a kimerült szervezetet felfrissíti, regenerálja. A fürdésen kívül a reumatikus fájdalmak enyhítésére is alkalmas.



### 14. A fürdővíz térképe:



8000 Székesfehérvár, Szent István tér 9., Tel.: 22/526-900, Fax: 22/526-905, e-mail: hivatal@fejer.gov.hu

**Fejér Megyei Kormányhivatal Népegészségügyi Főosztály**

Ügyintézés helye: 8000 Székesfehérvár, Mátyás király krt. 13. Telefon: 22-511-720 vagy 22-314-090

E-mail: [titkarsag.nepegeszsegugy@fejer.gov.hu](mailto:titkarsag.nepegeszsegugy@fejer.gov.hu) Hivatali Kapu: FMKHNEPEG 53655342

Ügyfélfogadás: Hétfő: 10:00-12:00 és 12:30-15:00 Szerda: 8:00-12:00 és 12:30-15:00 Péntek: 8:00-12:00

**15. A fürdővíz, továbbá az érintett fürdővíz vízgyűjtő területére eső, esetleges szennyezés forrását képező egyéb felszíni vizek fizikai, földrajzi és hidrológiai jellemzői:**

A Velencei-tó vízgyűjtőterülete a Velencei-hegységre, a Vértes-hegység délkeleti lejtőjére, és a Mezőföld északi részére terjed ki. Nagysága: 623 km<sup>2</sup>, melyből a tó területe 24,2 km<sup>2</sup>. Fő táplálója a vízpótló tározókkal szabályozott Császár-víz, és a Vereb-Pázmándi-vízfolyás (Bágyom-patak). A tóból a fölös vizeket a Dinnyés-Kajtori-csatorna vezeti le a Nádor-csatornába.

A vízgyűjtő terület igen heterogén, ami megmutatkozik domborzatában, a különböző korú és felépítésű hegységi, dombsági és síksági területeiben. A terület legnagyobb része, 47 %-a szántó, jelentős részben 22% erdő, és rét-legelő 13 %-ban.

A Velencei-tó a Velencei-hegység lábánál, lapos süllyedékben fekszik. Földtörténeti viszonylatban fiatal képződmény, 10-12 ezer évre becsülik.

A vízgyűjtő legidősebb képződménye a Velencei-hegység gránitja. A vízgyűjtő terület északi része karsztos, itt a csapadékjelentős része beszivárog a mélyebb rétegekbe, így a lefolyás erről a területről minimális.

A vízgyűjtő jelentősebb vízfolyásai a Burján-árok, a Rovákja-patak, a Császár-víz, és a Vereb-Pázmándi vízfolyás (Bágyom-patak) a Cibulka-patakkal. A Császár-víz a Velencei-tó teljes vízgyűjtőjének 67%-áról szállítja a vizet a tóba. A Vereb-Pázmándi-vízfolyás a Velencei-tó második legjelentősebb tápláló vízfolyása. A vízgyűjtő terület kisebb vízfolyásai a Bella- és a Lapos-völgyi patak, a Száraz-árok, a Koldus-árok, a Sukorói-ér, a Halas-tói-árok, és a Velencénél beömlő Csontréti-patak. Ezek a vízfolyások azonban szélsőséges vízháztartásúak, általában csak igen csapadékos időszakban szállítanak vizet. A tó déli partján jelentősebb vízfolyás a Dinnyési-határárok és a Gárdonyi-patak, melyek szintén időszakos vízfolyások

A Császár-vízen két VIZIG kezelésű tározó létesült, melyeknek elsődleges hasznosítási célja a Velencei-tó vízpótlásának biztosítása. A Pátkai-tározó 1974-ben létesült, a tavaszi árvizekből 7,85 millió m<sup>3</sup> vízmennyiség fogható fel, és további 1,35 millió m<sup>3</sup> víz lefolyása késleltethető árvízi túlduzzasztással. A Zámolyi-tározó vízgyűjtő területe 248 km<sup>2</sup>, térfogata 4,5 millió m<sup>3</sup>, amely az árvizek időszakos visszatartásával 3,3 millió m<sup>3</sup>-rel - ideiglenesen - megnövelhető. Másodlagosan, az elsődleges célnak teljesen alárendelten a Pátkai-tározót horgász-, illetve üdülőtóként, a Zámolyi-tározót halászati céllal hasznosítják.

A Velencei tó természetvédelmi oltalom alatt álló különleges terület. Nyugati részén található az 1958 óta védett Velencei-tavi Madárrezervátum Természetvédelmi Terület, amely országos védettsége mellett NATURA 2000 különleges madárvédelmi terület is. AZ 1996. LIII. természetvédelmi törvény alapján ex lege szikes tó. 1979 óta a Dinnyési fertővel közösen szerepel a nemzetközi jelentőségű vizes élőhelyek listáján (Ramsari Egyezmény).

A Velencei tó különlegessége a többi magyarországi állóvízhez képest, hogy két állóvíz víztestre tagolódik. Nyugati oldalán található nádas-lápi, középső-és keleti oldalán pedig nyílt vizes terület.

A nádasok területe az 1970-es években a Velencei-tavi Fejlesztési Program előírásai szerint elvégzett nádas-kotrások után a 2004. évi felmérés szerint 10,3 km<sup>2</sup>, mely a 2015. évi Velencei

tavi növény és nádistérképezés alapján a teljes nádfelület 9,34 km<sup>2</sup>, melynek rendszeres kezeléséről, aratásáról folyamatosan kell gondoskodni.

Az engedélyezett vízhasználatok oly mértékben lekötik a vízkészleteket, hogy a szárazabb időszakokban szigorú korlátozást kell foganatosítani. A tározók alatti vízfolyás szakaszok az aszályos időszakokban nem jutnak megfelelő mennyiségű vízhez. A vízhasználatok engedélyezése, korlátozása és tó vízszint szabályozása sokszor ütközik az üdülési és természetvédelmi érdekekkel.

A Velencei-tó maximális vízszintje az érvényben lévő üzemeltetési szabályzat szerint az agárdi vízmérce „0” pontjához (102,62 m B. f.) viszonyított +170 cm, amely egy több lépcsőben kialakult maximális szabályozási szint. A régi partvédművek nagy részének magassága és műszaki alkalmassága azonban továbbra is a korábban használatos, alacsonyabb vízszintekhez igazodott. A partvédművek és a mögöttes területek magasságának többsége már nem felelt meg az érvényben lévő jogszabálynak, ezzel komoly vízelvezetési problémákat okozva a tó közvetlen parti sávjában, melyet tovább súlyosbított a tó „nagyvízi medrének” átfogó vízrendezésének megoldatlansága. A magassági hiányok mellett további problémák voltak a meglévő partvédművek súlyosan leromlott állaga, ennek a problémáknak a megoldására kezdődött 2016-ban, teljesen Európai Unió támogatás keretében a „Velencei-tavi partfal komplex fenntartható rehabilitációja” című KEHOP-1.3.0-15-2016-00015 azonosító számú projekt, melynek műszaki átadása 2021. június 10.-én történt meg. A projekt kiviteli munkái számos strandot, partfalat és kikötőt érintett, melynek során, elbontásra kerül kb. 5,2 km partvédmű, valamint a jogszabályban megfogalmazott műszaki feltételeknek megfelelő, azt kielégítő műszaki paraméterekkel épült kb. 29,0 km új partvédmű melynek magassága az agárdi vízmérce „0” pontjához (102,62 m B. f.) viszonyított +210 cm. A projekt végrehajtása során 6 természetes ivóhely, illetve 2 fenntartható halbölcső létesül.

Az Velence Tóbíró Szabadstrandnál a tómeder a Magyar Állam tulajdonában és a Közép-dunántúli Vízügyi Igazgatóság Fejér Megyei Szakasz mérnökség kezelésében van. A strand partfala és szárazulati területei Velence Város Önkormányzat tulajdonában és üzemeltetésében vannak.

A strand partfala a „Velencei-tavi partfal komplex fenntartható rehabilitációja” című KEHOP-1.3.0-15-2016-00015 azonosító számú projekt keretein belül megújításra került és az alábbi kivitelezési munkák zajlottak. A strand északi részén a víz felőli oldalon 1:1 rézsúhajlású betonba rakott terméskő burkolatú rézsű lett kialakítva. A rézsű burkolathoz szervesen kapcsolódik a járófelület mely betonba rakott kőburkolat, melyhez közvetlenül csatlakozik a térkővel kirakott járdafelület. A partfal vízfelőli oldalán, a régi kőszórás rendezése, és pótlása is megtörtént, ami hullámvédelmi feladatokat lát el. A strand régi gyerekmedencéjét kettéosztó móló középső része, valamint a rézsűs partfal elbontásra került, helyette fővenyes –lidós homokolt parti sáv került kialakításra. A gyerekmedence szárazföld felőli része fa cölöpsorral került lezárásra.

---

**16. Azon szennyezési okok, szennyezési források meghatározása és értékelése, amelyek a fürdővizekre hatással lehetnek és károsíthatják a fürdőzők egészségét:**

A vízfolyások vízminőségét az állattartó telepekről származó terhelések és a kommunális szennyvíz bevezetések befolyásolják. A halastavak, duzzasztások hatása is kedvezőtlen a vízminőségre, hiszen a folyóvizekre jellemző vízminőség a tározás hatására jelentősen megváltozik. A vízfolyások kémiai összetétele nem kirívóan rossz, de a Velencei-tó tápanyag szintje mégis magas, vízminőségi problémák (például: algásodás) előfordulnak. Az üdülési, horgászati tevékenység is jelentősen terheli a tó víztestet. Tovább rontja a helyzetet a tó környékének helytelen csapadékvíz elvezetése, amely záporok idején „kiöblíti” a csatornahálózatot és azt a tóba mossa.

*Szennyvíz elhelyezés*

A Velencei-tó vízgyűjtő területén 4 darab szennyvíztisztító üzemel. A Velencei-tó parti településeinek a csatornázottság kiépítése teljes körű, a tó partjával párhuzamosan épült regionális szennyvízelvezető rendszeren keresztül. A gravitációs főgyűjtőn + regionális szennyvíz átemelőkön összegyűjtött szennyvíz az agárdi szennyvíztisztító telepre kerül. A szennyvízcsatorna-hálózat és szennyvíztelep bővítése 2006-ban fejeződött be. Ezzel megvalósult, hogy mind az állandó, mind az ideiglenes fogyasztóknál (üdülőtulajdonosok) el lehet érni a 95 %-os rákötöttséget, valamint biztosítva van csúcsidényben is a keletkező szennyvíz megfelelő tisztítása, elvezetése. Az agárdi szennyvíztisztítóban keletkező tisztított szennyvíz a vízgyűjtőről kivezetésre kerül a Dinnyés-Kajtori-csatornán keresztül a Nádor vízgyűjtőjébe. A tisztított szennyvíz egy része hasznosításra kerül a Dinnyés Fertő vízpótlására, mely 5,3 km<sup>2</sup>.

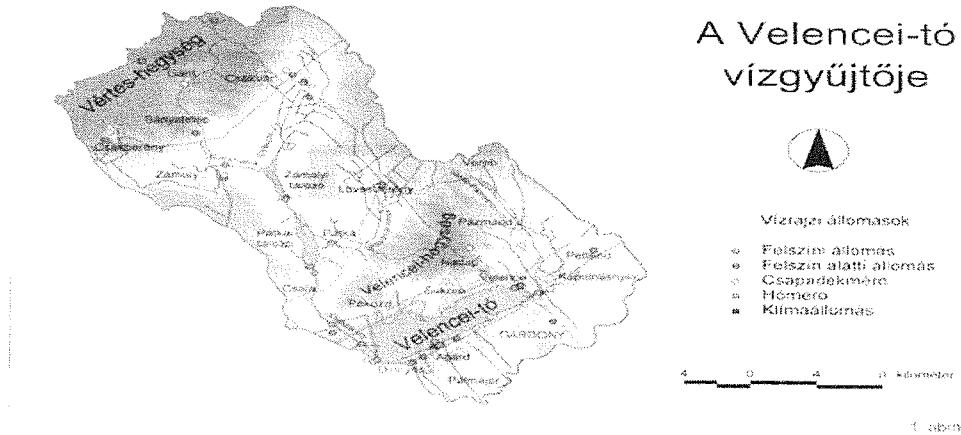
*Ipar*

A vizsgált területen nincs számottevő ipari létesítmény. Az itt működő gazdasági társaságokra, kisüzemekre egyaránt jellemző, hogy képződő szennyvizüket közcsatornába vezetik.

*Hulladékkezelés*

A Velencei-tó környezetében nyilvántartott kommunális hulladéklerakó telep nem található.

A Velencei-tó környékén ipari vagy veszélyes hulladéklerakó nem üzemel.

**17. Vízgyűjtő terület térkép:**

**18. Átlagos éves csapadék-mennyiség: 868 mm**

**19. A legcsapadékosabb hónap megnevezése: május**

**20. A legszárazabb hónap megnevezése: március**

**21. A vízgyűjtő-kerület azonosítója: HU-1000**

**22. A vízgyűjtő-kerület neve: Danube**

**23. Részvízgyűjtő-kerület azonosítója: HUAEP180**

**24. Részvízgyűjtő-kerület neve: Duna**

**A fürdőhely jellemzése**

A Tóbíró Szabadstrand a Velencei-tó déli partján, Velence településen található.

**25. A fürdőhely hossza: 80 m**

GPS X1 koordináta: 47.234275

GPS Y1 koordináta: 18.652133

GPS X2 koordináta: 47.234267

GPS Y2 koordináta: 18.651090

**26. Pihenőterület jellege: füves, fás, szabadon megközelíthető**

**27. A fürdőhely: közművesített**

**28. Vendéglátó és kereskedelmi egységek: étterem, 2 db büfé**

8000 Székesfehérvár, Szent István tér 9., Tel.: 22/526-900, Fax: 22/526-905, e-mail: hivatal@fejer.gov.hu

**Fejér Megyei Kormányhivatal Népegészségügyi Főosztály**

Ügyintézés helye: 8000 Székesfehérvár, Mátyás király krt. 13. Telefon: 22-511-720 vagy 22-314-090

E-mail: [titkarsag.nepegeszsegugy@fejer.gov.hu](mailto:titkarsag.nepegeszsegugy@fejer.gov.hu) Hivatali Kapu: FMKHNEPEG 53655342

Ügyfelfogadás: Hétfő: 10:00-12:00 és 12:30-15:00 Szerda: 8:00-12:00 és 12:30-15:00 Péntek: 8:00-12:00



- 
29. A parton található szabadtéri élményelemek: játszótér, hinták, homokozó
30. Vízi élményelemek: gyerekpancsoló
31. A fürdőhely: nem akadálymentesített.
32. A víz megközelítése: lépcsős
33. A parti sáv jellemzése: füvezett
34. Parti sáv növényzetének jellemzése: füves
35. Parkolási lehetőség: a strand közelében biztosított

A fürdővíz adatai:

36. A monitoring pont GPS koordinátái:

GPS X1 koordináta: 47.234024

GPS Y1 koordináta: 18.651720

37. A felszíni víz használati jellege: fürdés
38. A fürdőzők napi átlagos száma a szezonban: kb. 80-100 fő
39. A fürdőzők napi maximális száma a szezonban: kb. 350 fő.

Hidrogeológiai jellemzők:

40. A víz átlaghőmérséklete a szezonban: 23 °C.
41. Átlagos vízmélység: 1,2 m
42. Maximum vízmélység: 1,7 m
43. A víztestben: erős vízáramlás nem jellemző.
44. Víztest azonosítója: AIQ 960
45. Víztest neve: Velencei-tó
46. A víztest tipológiai leírása: ovális

---

**47. A strand vízmélység profilja:** hirtelen mélyülő

**48. Mederanyag jellemzése:** homok

**49. Meder becsült minimális üledékvastagsága:** -

**50. Meder becsült maximális üledékvastagsága:** -

**51. Befolyó vízfolyások:** a fürdőhelyre közvetlen nincs befolyó víz, az egész tó tekintetében a Császárvíz, a Vereb-Pázmándi vízfolyás valamint több kisebb

**52. Megcsapoló vízfolyások nevei (felsorolás):** a fürdőhely tekintetében közvetlen nincs, az egész tó tekintetében a Dinnyés-Kajtor csatorna

**53. Uralkodó szélirány:** észak-nyugati

**54. A fürdőzési szezonban jellemzőek a területen a heves szélviharok.**

**55. A fürdőzési szezonban jellemzőek a területen a heves esőzések.**

**56. A fürdőzési szezonban jellemző a területen az erős napsugárzás.**

**57. Kommunális infrastruktúra:**

Nemenként elkülönített illemhelyek. Zuhanyzási lehetőség szabadterén, valamint a vizesblokkban nemenként elkülönítve biztosított. 2021. év nyarán a Kisfaludy Turisztikai Fejlesztési Program keretein belül 1 db baba-mama szoba, 3 db családbarát illemhely került kialakításra. Ugyanezen program keretein belül a strand területén további 2 db családi öltözőkabin telepítése valósult meg. A strand területe csatornázott. Ivóvízellátás városi hálózatra kötött. Hulladékgyűjtők rendelkezésre állnak, hulladékszállítást közszolgáltató végzi. Ivókút rendelkezésre áll.

**58. Van közvetlen csapadékvíz bevezetés:** A strand vízipályánál egy csapadékvíz elvezető árok csatlakozik a tóba, amely a városi önkormányzat tulajdonában van.

**59. Cianobaktérium burjánzás kockázata fenn áll:** hamar felmelegszik a víztest, nincs megfelelő vízáramlás, nagy a szervesanyag-tartalom

**60. Mikrofiton és vagy fitoplankton burjánzásának kockázata: nem áll fenn**

**61. Nagyobb méretű halpusztulás kockázata:** nagyobb méretű halpusztulás 2021-es évben az alacsony víz-oxigén szint miatt fordult elő.

**62. Rövid távú szennyezés kockázata (RTSZ):** fennáll

63. Lehetséges rövid távú szennyező források: fürdőzők, vízimadarak, csapadékvíz

64. Elsősegélynyújtó hely: jelölt, felszerelt

65. Állatokat a strand területére bevinni tilos.

66. A strand fényképe:



Az eredeti papíralapú dokumentummal egyező!

**Ezen lap nem része az eredeti iratnak, kizárólag a jogszabályi megfeleléshez szükséges  
záradékolás megjelenítését szolgálja.**

Az elektronikus hiteles másolatot készítette: Kékesi Csilla

